



LEGENDA




Ława z bali ze stołem




Kosz na smieci fi 44 cm



Ława z bali



Stół betonowy do tenisa



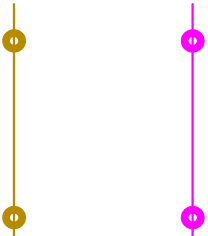
Lampa parkowa podwójna
o h = 4,0 m



Tablica regulamin



Lampa parkowa podwójna
o h = 4,0 m z zamontowaną kamerą



Ogrodzenie panelowe



Ogrodzenie drewniane z bali



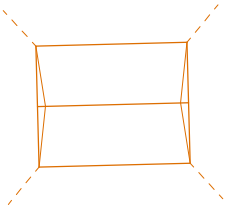
Punkt czerpania wody



Studnie kanalizacyjne



Studnie wodociągowe



Namiot



Świerk
srebrzysty



Tuja szmaragd

Obiekt i adres inwestycji:	Utworzenie Centrum aktywnego wypoczynku i sportów wodnych w Gminie Książki, na działkach nr: 540/1, 551, 552, położonych w obrębie geodezyjnym Osteczek, gmina Książki.			
Inwestor i adres:	Gmina Książki ul. Bankowa 4, 87-222 Książki			
Treść rysunku:	Legenda			
Projektant architektura::	tech. Jerzy Tęcza upr. nr BP-RN-V/60/TO/81	Data:	Skala:	Nr rysunku:
Projektant konstrukcje:	mgr inż. Radosław Roszkowski upr. bud. nr KUP/0127/PWOK/09	01.2020	1:100	2